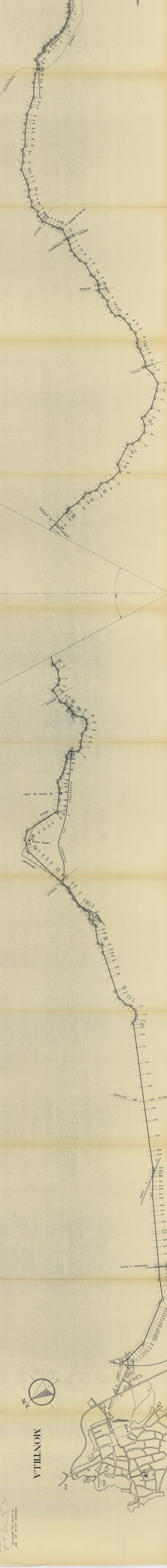


ANTEPROYECTO PARA EL ABASTECIMIENTO DE AGUA A MONTILLA (CORDOBA)

ESCALA 1:5000

Hoja n.º 2

Planja



CORDOBA - JULIO DE 1981
EL AUTOR DEL PROYECTO

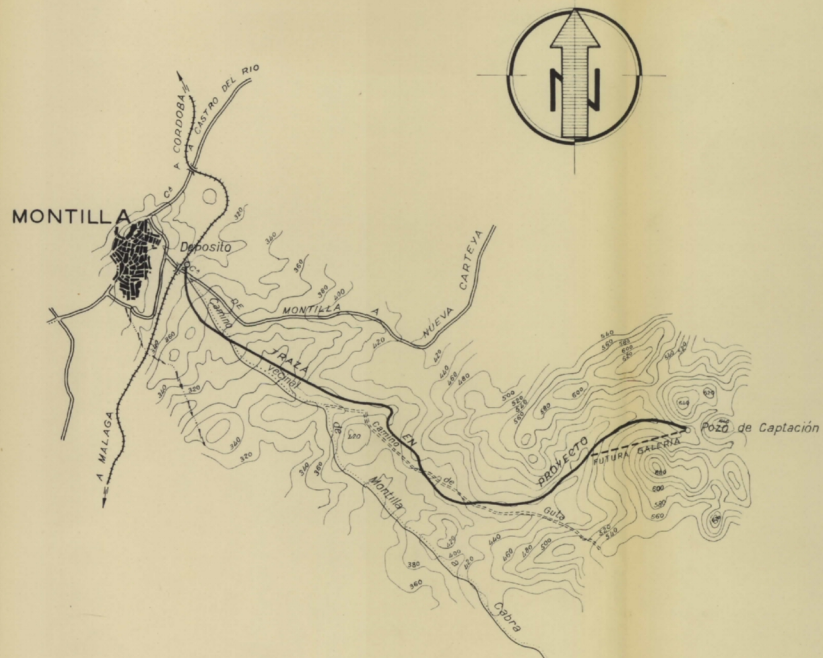
INSTITUTO GEOLOGICO Y MINERO

-35532

ANTEPROYECTO PARA
EL ABASTECIMIENTO DE
AGUA A MONTILLA (CORDOBA)

Hoja n° 1

Plano de situación




ESCALA 1:50000

CORDOBA JULIO DE 1961
EL AUTOR DEL PROYECTO

PLANO GENERAL DE MONTILLA

CASCO URBANO

Longitud - 0° 07' 00" 82
Latitud - N 37° 35' 32" 13



ESCALA 1:2000

Equidistancia entre curvas 2mts.

-35533

